COMUNE DI GALATINA

PROVINCIA DI LECCE

STATO ATTUALE

RISTRUTTURAZIONE IMMOBILE COMUNALE DA ADIBIRE A CENTRO APERTO POLIFUNZIONALE PER MINORI NELLA FRAZIONE NOHA



TAV. 1.X.X

DATA: SETTEMBRE 2008

Il Dirigente del Settore Urbanistica
Dott. Ing. Guglielmo Stasi

COMUNE DI GALATINA SETTORE URBANISTICA E ASSETTO DEL TERRITORIO

CATASTO ESTRATTO DI MAPPA

SCALA 1:1000

TAV. 1.1

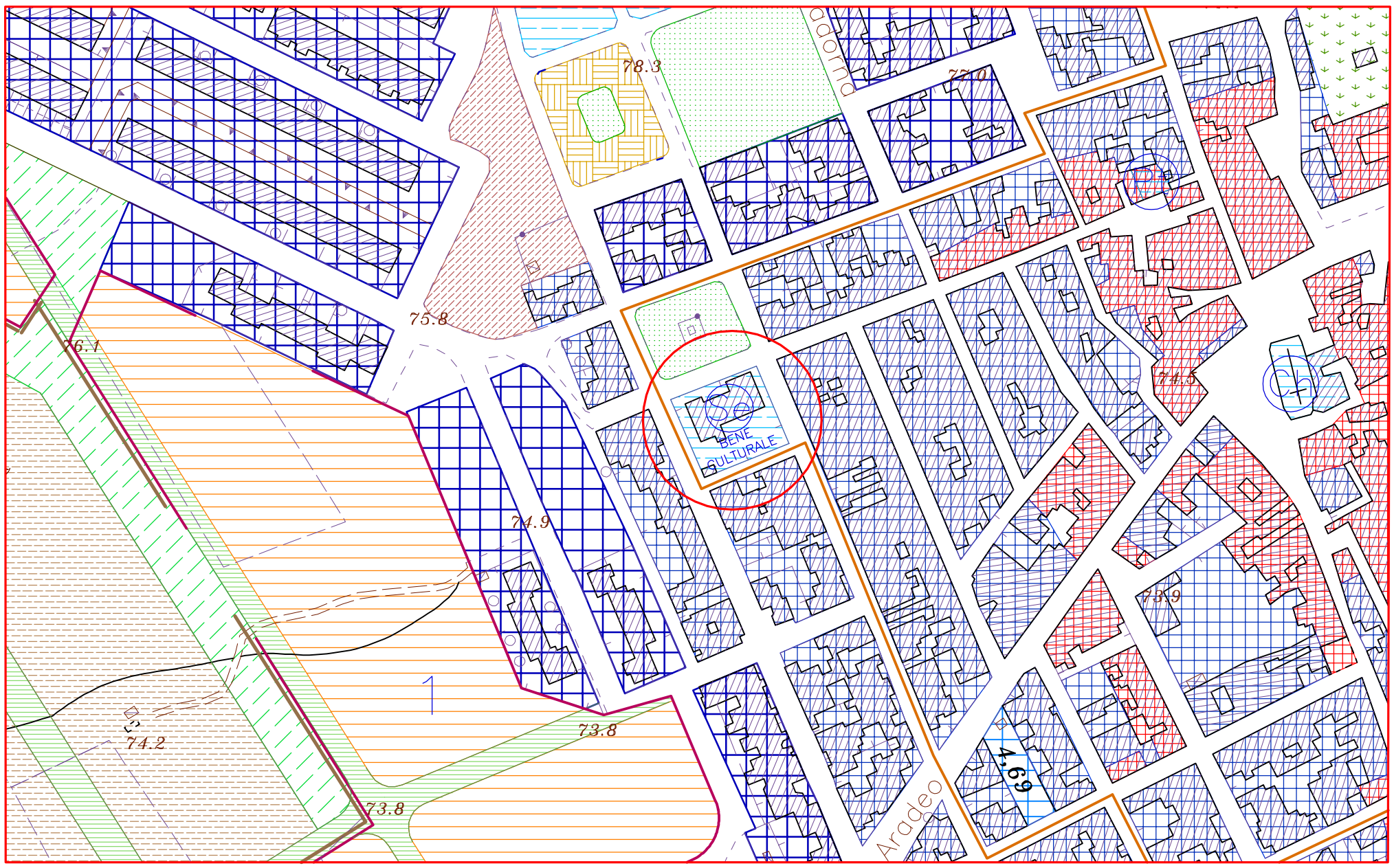

STRALCIO PUG SCALA 1:2000

TAV. 1.2 ***IMMAGINE SATELLITE*** SCALA 1:1000

STATO ATTUALE

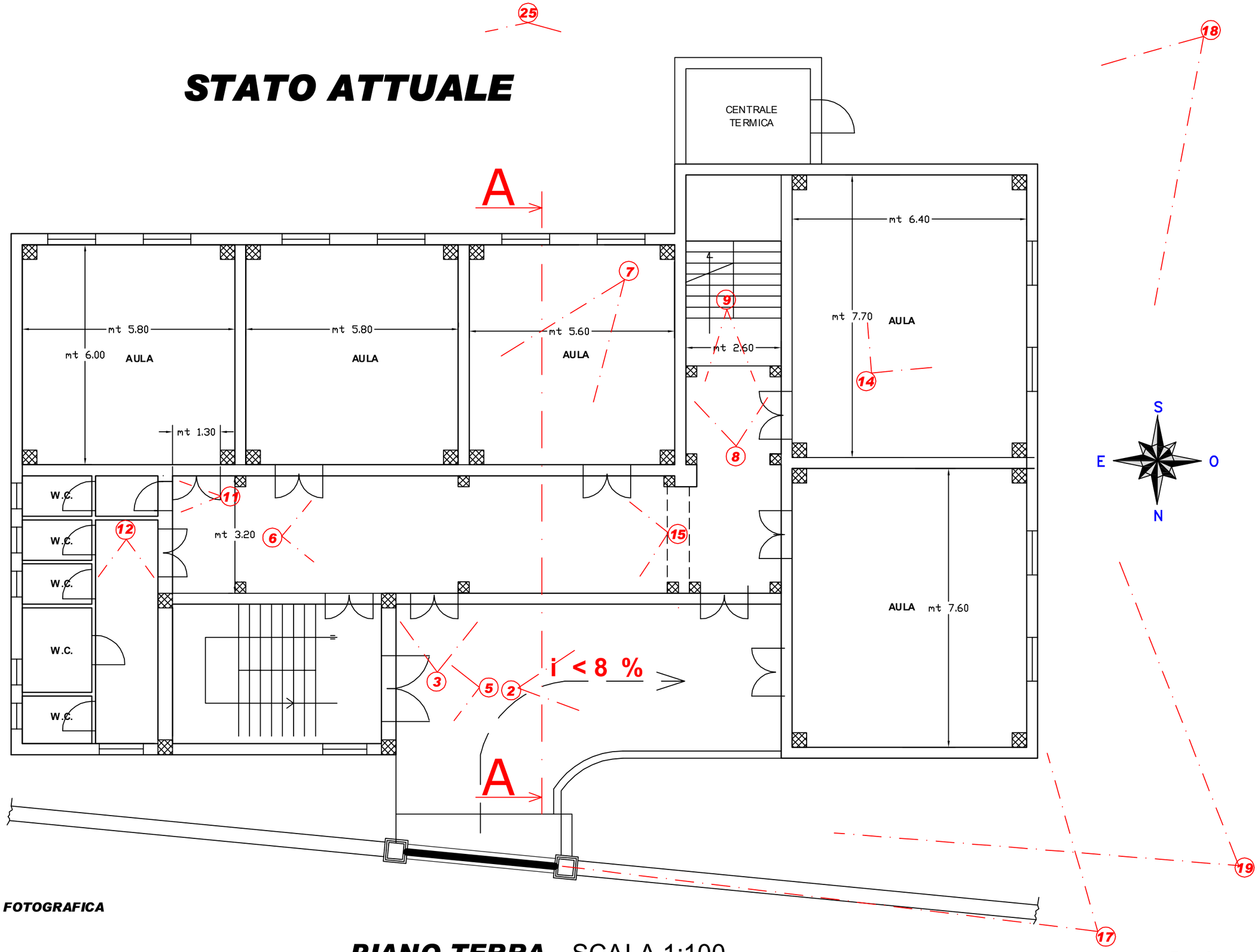

LEGENDA

XX **PUNTI RIPRESA FOTOGRAFICA**

PIANO TERRA SCALA 1:100

TAV. 1.3

STATO ATTUALE

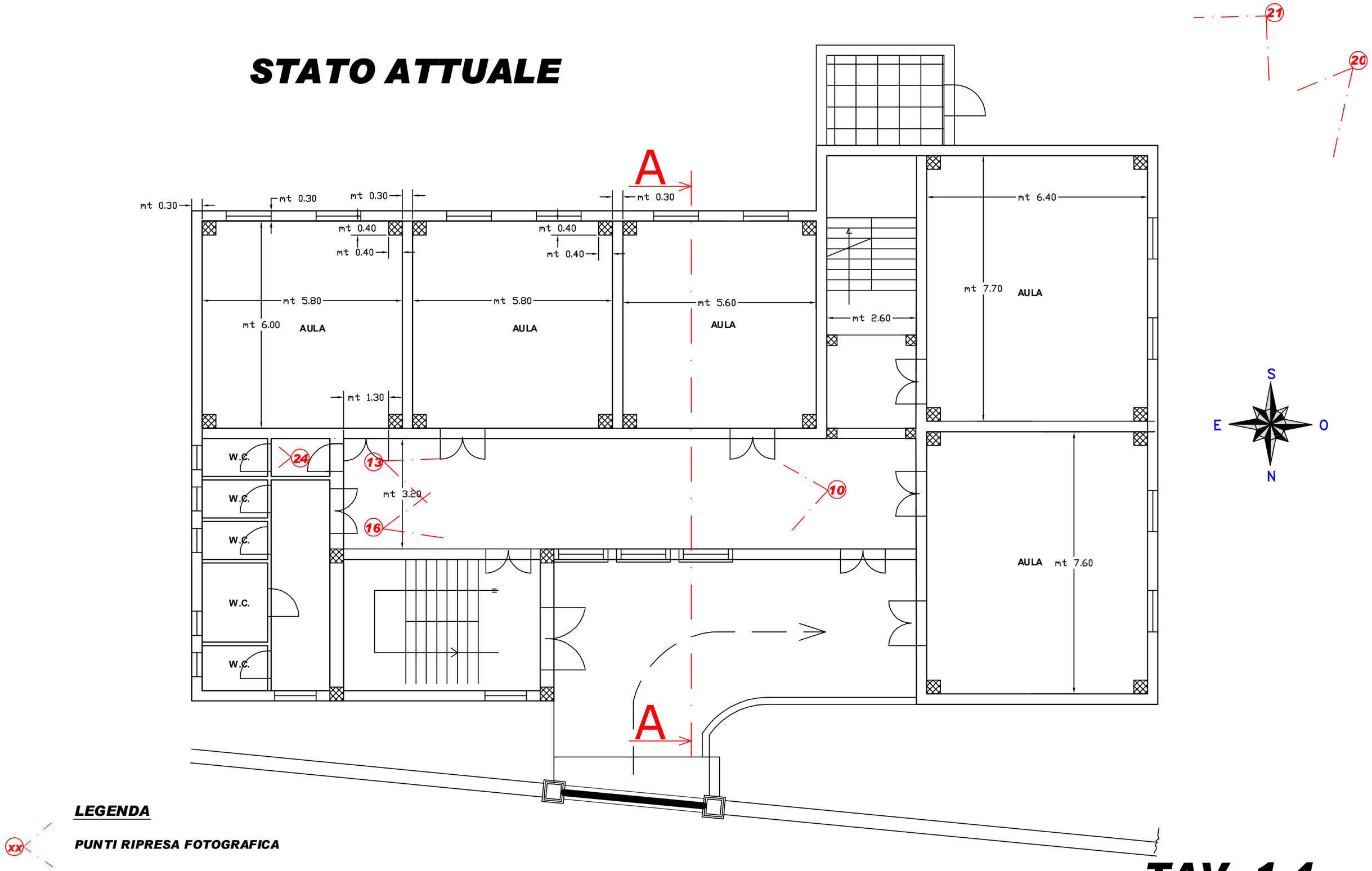

LEGENDA

XX PUNTI RIPRESA FOTOGRAFICA

PIANO PRIMO SCALA 1:100

TAV. 1.4

STATO ATTUALE

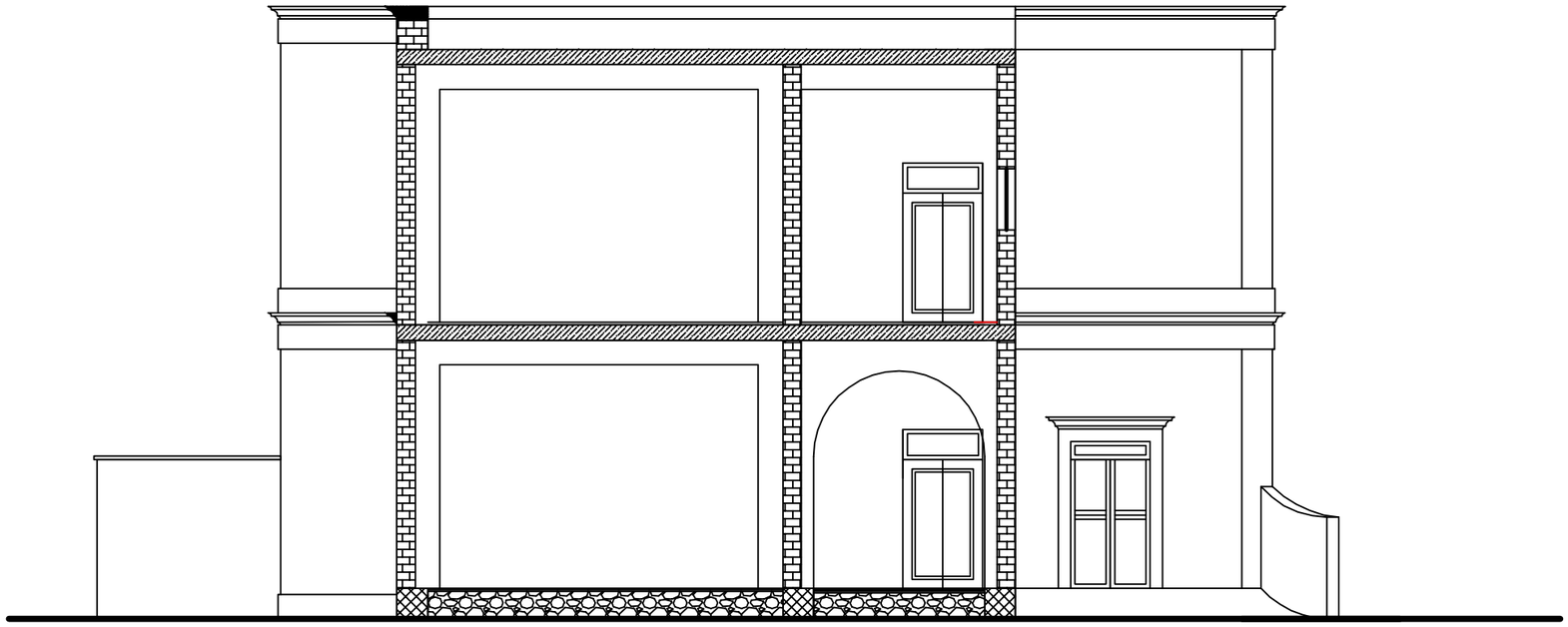

SEZIONE A - A SCALA 1:100

TAV. 1.5

STATO ATTUALE

PROSPETTO NORD SCALA 1:100

LEGENDA

XX **PUNTI RIPRESA FOTOGRAFICA**

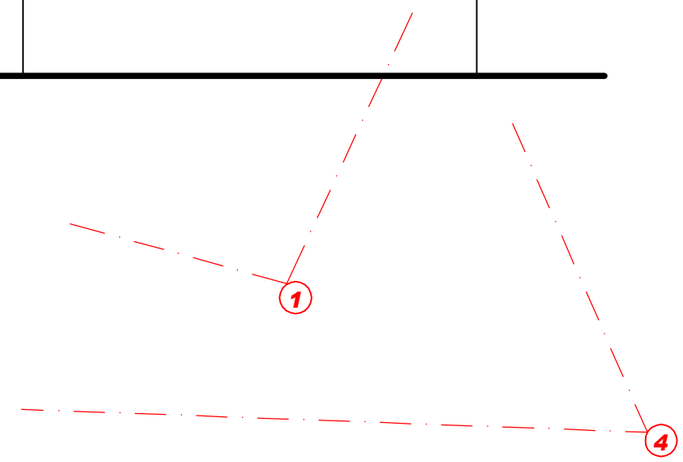

TAV. 1.6

STATO ATTUALE

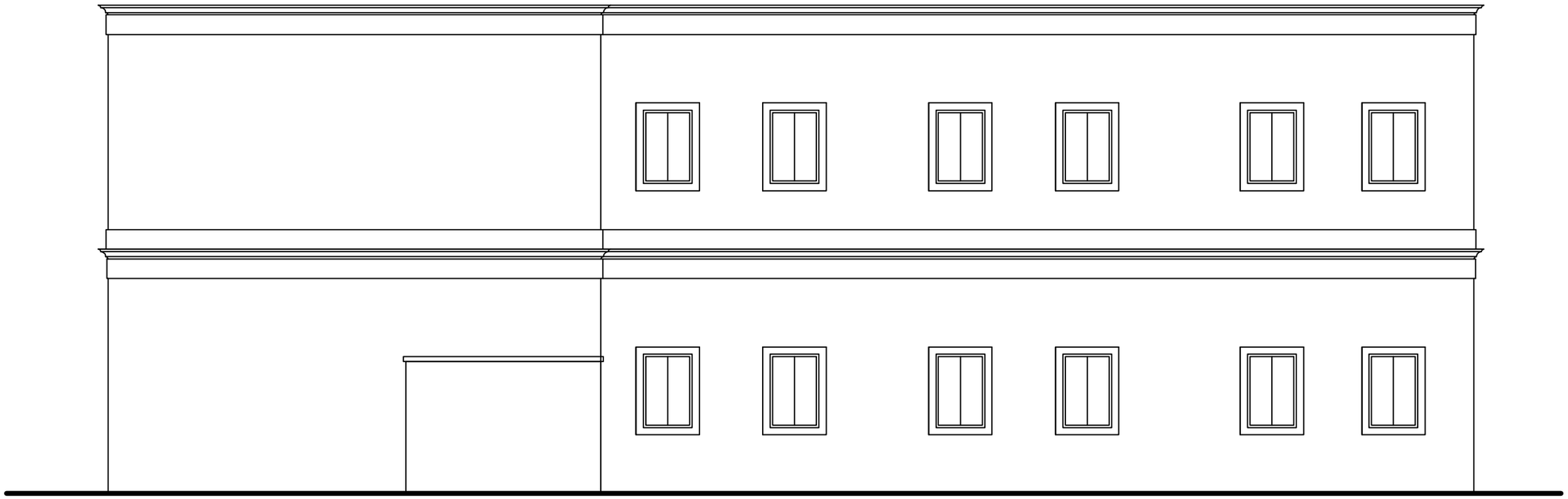

PROSPETTO SUD SCALA 1:100

TAV. 1.7

STATO ATTUALE

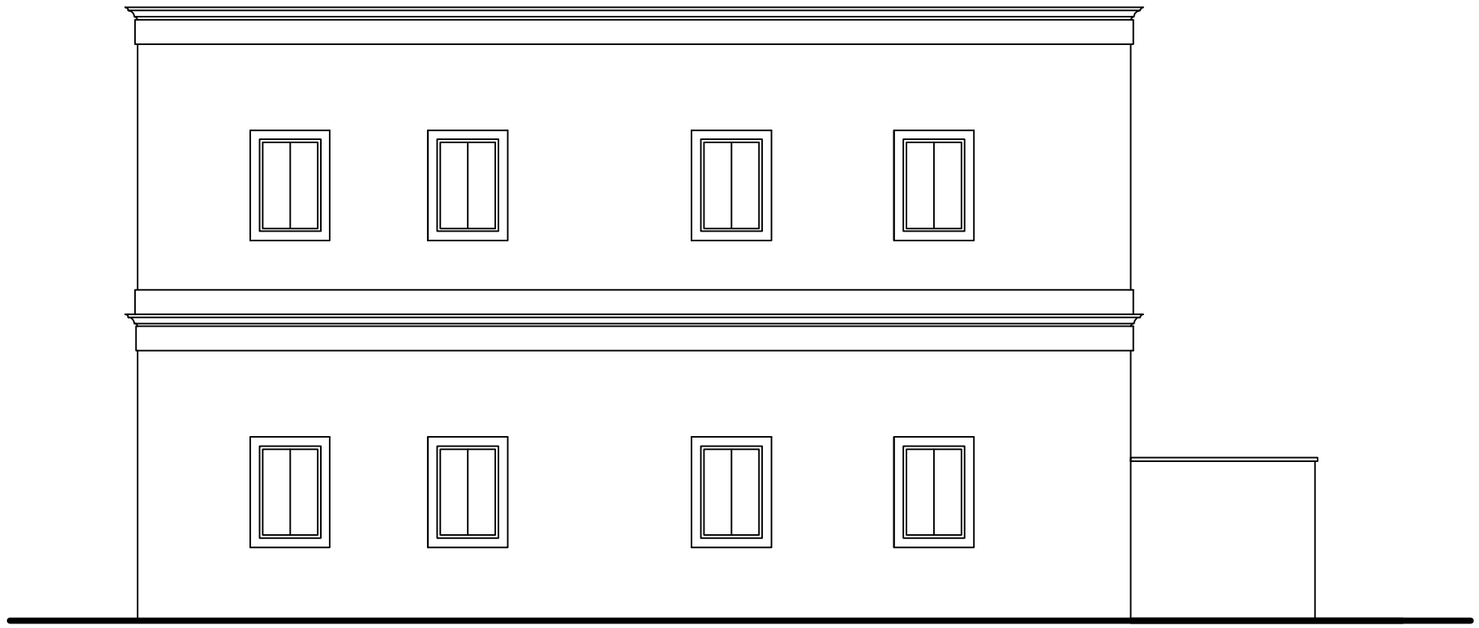

PROSPETTO OVEST SCALA 1:100

TAV. 1.8

STATO ATTUALE

PROSPETTO EST SCALA 1:100

TAV. 1.9

FOTO STATO ATTUALE

TAV. 1.10.1

FOTO STATO ATTUALE

TAV. 1.10.2

FOTO STATO ATTUALE

TAV. 1.10.3

FOTO STATO ATTUALE

TAV. 1.10.4

FOTO STATO ATTUALE

TAV. 1.10.5